




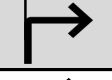

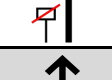








































	25. Wachauer Radtage Wachauer Genuss Radtour 14. Juli 2024				
Ges. KM	KM zum Ziel	KM / Abschnitt	Seehöhe	Rennstrecke	Straße	Verlauf	Zeit Spitze	Zeit Hauptfeld
0,0	53,1	0,0	196	MAUTERN Badeteich	48.395896 15.587228		09:20	09:20
0,8	52,3	0,8	199	KREISVERKEHR 3. Ausfahrt	B33A		09:21	09:21
1,0	52,1	0,2	203	LINKS Richtung Furth	L114		09:22	09:22
1,4	51,7	0,4	202	KREISVERKEHR 1. Ausfahrt	L7104		09:23	09:23
2,1	51,0	0,7	209	FAHRBAHNTEILER	L7104		09:24	09:24
2,2	50,9	0,1	214	OE Mautern	L7104		09:24	09:25
2,4	50,7	0,2	226	LINKS Richtung Steinaweg	L7104		09:25	09:26
4,8	48,3	2,4	233	OA Steinaweg	L7104		09:28	09:30
5,1	48,0	0,3	230	RECHTS Richtung Oberbergern	L7105		09:29	09:31
5,3	47,8	0,2	240	OE Steinaweg	L7105		09:29	09:31
6,7	46,4	1,4	266	LINKS Straßenverlauf folgen	L7105		09:31	09:34
9,8	43,3	3,1	350	LINKS Richtung Gansbach	L109		09:36	09:40
10,1	43,0	0,3	358	OA Oberbergern	L109		09:36	09:40
11,2	41,9	1,1	367	OE Oberbergern	L109		09:38	09:43
13,3	39,8	2,1	398	LINKS Richtung Wolfenreith	L7116		09:41	09:47
14,4	38,7	1,1	420	GERADE	L7117		09:43	09:50
15,4	37,7	1,0	451	RECHTS Straßenverlauf folgen	L7117		09:46	09:53
15,9	37,2	0,5	480	OA Wolfenreith	L7117		09:47	09:55
16,0	37,1	0,1	483	LINKS Richtung Hessendorf	L7118		09:47	09:55

16,1	37,0	0,1	492	OE Wolfenreith	L7118		09:47	09:55
16,3	36,8	0,2	511	RECHTS Richtung Scheiblwies	L7119		09:48	09:56
18,5	34,6	2,2	498	OA Scheiblwies	L7119		09:51	10:00
18,6	34,5	0,1	494	RECHTS Richtung Nesselstauden	L7120		09:51	10:00
18,7	34,4	0,1	495	OE Scheiblwies	L7118		09:51	10:00
19,6	33,5	0,9	479	OA Nesselstauden	L7118		09:53	10:02
19,7	33,4	1,1	486	LINKSKEHRE Straßenverlauf folgen	L7118		09:55	10:04
20,2	32,9	0,6	510	GERADE Richtung Maria Langegg	L109		09:56	10:06
20,7	32,4	1,0	528	OE Nesselstauden	L109		09:58	10:08
22,5	30,6	1,8	486	LABESTATION	L109		10:00	10:11
22,7	30,4	0,2	440	ACHTUNG: Gefährliche Abfahrt!	L109		10:01	10:12
25,3	27,8	2,6	264	RECHTS Richtung Aggsbach-Dorf	L162		10:04	10:16
26,6	26,5	1,3	233	OA Aggsbach-Dorf	L162		10:05	10:18
28,4	24,7	1,8	208	RECHTS Richtung Mautern	B33		10:06	10:20
28,7	24,4	0,3	209	OE Aggsbach-Dorf	B33		10:06	10:20
29,8	23,3	1,1	206	OA Aggstein	B33		10:08	10:23
30,4	22,7	0,6	209	FAHRBAHNTEILER	B33		10:09	10:24
30,6	22,5	0,2	208	OE Aggstein	B33		10:09	10:24
30,9	22,2	0,3	208	OA Aggstein	B33		10:10	10:25
31,0	22,1	0,1	207	FAHRBAHNTEILER	B33		10:10	10:25
31,3	21,8	0,3	206	OE Aggstein	B33		10:11	10:26
33,4	19,7	2,1	211	OA St. Johann im Mauerthale	B33		10:14	10:30

33,5	19,6	0,1	211	OE St. Johann im Mauerthale	B33		10:14	10:30
35,1	18,0	1,6	210	OA Oberarnsdorf	B33		10:17	10:34
35,7	17,4	0,6	217	OE Oberarnsdorf	B33		10:18	10:35
36,9	16,2	1,2	217	OA Mitterarnsdorf	B33		10:20	10:38
37,6	15,5	0,7	216	OE Mitterarnsdorf	B33		10:21	10:39
38,0	15,1	0,4	212	OA Bacharnsdorf	B33		10:21	10:40
38,3	14,8	0,3	212	OE Bacharnsdorf	B33		10:21	10:40
41,8	11,3	3,5	205	OA St. Lorenz	B33		10:26	10:46
42,0	11,1	0,2	207	OE St. Lorenz	B33		10:26	10:47
43,7	9,4	1,7	215	OA Rossatz	B33		10:27	10:49
44,8	8,3	1,1	215	OE Rossatz	B33		10:29	10:51
45,0	8,1	0,2	211	OA Rossatzbach	B33		10:29	10:51
45,4	7,7	0,4	204	OE Rossatzbach	B33		10:29	10:51
48,6	4,5	3,2	201	FAHRBAHNTEILER	B33		10:34	10:58
52,1	1,0	3,5	198	RECHTS Richtung Furth-Palt	L114		10:38	11:02
52,3	0,8	0,2	195	RECHTS Richtung Mautern	Austraße		10:38	11:02
52,3	0,8	0,0	195	OA Mautern	Austraße		10:38	11:02
52,8	0,3	0,5	195	RECHTS Straßenverlauf folgen	Zistelstraße		10:39	11:04
52,9	0,2	0,1	196	LINKE Straßenverlauf folgen	Zistelstraße		10:39	11:04
53,1	0,0	0,2	196	ZIEL	48.395896 15.587228		10:40	11:05